FÉDÉRATION FRANÇAISE DE COURSE D'ORIENTATION

Vallon de Kergoff 56850

Caudan

Echelle : 1/3000

Equidistance: 2,5 m

Départ et arrivée

Circuit n° 4 Application Relief- végétation.
10 postes numérotés de 1 à 10 sur la carte et de 31 à 40 sur le terrain.
9 poteaux
1 boitier-pince

1	31
2	32
3	33
4	34
5	35
6	36
7	37
8	38
9	39
10	40

VEGETATION

- Terrain découvert
- Terrain découvert avec arbres ou buissons dispersés
- Terrain découvert encombré
- Terrain découvert encombré arbres ou buissons dispersés
- Végétation course lente
- Végétation course lente, bonne visibilité
- Végétation marche
- Végétation marche, bonne visibilité
- Végétation infranchissable (interdiction)
- Terrain cultivé/terrain cultivé interdit
- Limite de végétation distincte
- Grand arbre remarquable
- Buisson ou petit arbre remarquables
- Détail de végétation remarquable, souche

CARTES SCOLAIRES

- Banc
- Table
- Poteau, petit pylone
- Réverbère
- Bouche à incendie
- Agrés de terrain de jeux

ROCHERS ET BLOCS ROCHEUX

- Falaise infranchissable (interdiction)
- Falaise franchissable
- Terrain sablonneux découvert
- Trou rocheux
- Groupe de rochers
- Caverne/Grotte
- Bloc rocheux
- Gros bloc rocheux

Catégorie Relief végétation

Parcours Relief végétation, Longueur 1,5 km

Départ

1. 31 Rentrant
2. 32 Cuvette
3. 33 Angle Sud végétation
4. 34 Cuvette
5. 35 Trou
6. 36 Extrémité Ouest talus
7. 37 Arbre remarquable
8. 38 Butte ou petite colline
9. 39 Rentrant
10. 40 Pierrier au sud ouest

ELEMENTS DUS A L'HOMME

- Zone pavée faible trafic / trafic important
- Marche ou bord de zone pavée
- Mur franchissable
- Zone pavée avec arbres dispersés
- Pont
- Petit sentier non pavé ou piste
- Petit sentier peu visible
- Ligne électrique, câble porteur ou téléski
- Ligne à haute tension et pylone porteur important
- Mur de soutènement franchissable
- Escalier
- Mur infranchissable (interdiction)
- Mangeoire
- Clôture ou palissade franchissable
- Clôture ou palissade infranchissable (interdiction)
- Bâtiment (interdiction de pénétrer)
- Passages couverts
- Tour de grande hauteur/petite tour
- Cairn, mémorial, petit monument ou borne
- Eléments significatifs dûs à l'homme

EAU ET MARAIS

- Etendue d'eau infranchissable (interdiction)
- Trou d'eau
- Petit cours d'eau franchissable
- Cours d'eau secondaire, saisonnier
- Source
- Marais infranchissable (interdiction)
- Marais
- Marais peu visible
- Marais étroit
- Petite fontaine ou puits
- Elément hydrographique remarquable

RELIEF

- Courbe de niveau et tiret de pente
- Courbe de niveau maîtresse et cote d'altitude
- Courbe de niveau de forme
- Butte allongée
- Dépression
- Petite dépression
- Trou
- Abrupt de terre
- Petite levée de terre
- Ravine
- Petite ravine, fossé

ESPACES RENARD

Carte de course d'orientation	
Carte de base : Gps et photos aériennes	Surface : 0,105 km²
Relevés et dessin Eric Charles Avril 2022	
www.coursedorientation56.com	
La possession de cette carte n'implique pas un droit d'accès permanent. Une autorisation doit être demandée aux propriétaires des terrains.	
Numéro d'urgence :	
Toute reproduction ou adaptation sous quelque forme et par quelque procédé que ce soit, même parielle, est interdite.	©FFCO-2022

01 47 97 11 91 - contact@ffcorientation.fr

CIRCUIT N°4

APPLICATION : relief et végétation

DUREE : Chronométré

DISTANCE : 1800 m.

NOMBRE DE POSTES: 1 boitier-pince (40) et 9 poteaux de 31 à 39 sur le terrain et de 1 à 10 sur la carte.

LEGENDE DU CIRCUIT SUR LA CARTE:

: Point de départ et d'arrivée

: Le centre du cercle donne l'emplacement précis des postes que vous découvrirez sur le circuit (boitiers-pinces). exemple: ici la croix verte représente une souche.

FONCTIONNEMENT

Cette activité se pratique sur un itinéraire imposé, en temps chronométré.
Départ individuel toutes les 2 minutes, situation de course d'orientation dans la forêt en compétition.

Végétation





En orientation, la ligne droite n'est pas toujours le plus court chemin

Relief



Rien ne sert de courir il faut arriver au point !